

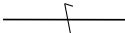





Gollachostheim

ZEICHENERKLÄRUNG

	Gemeinde- und Gemarkungsgrenze		Flurstücksnummer
	gleiche Flurstücksnummer		Flurstücksgrenze
	Im Fördergebiet liegende Flächen		Straßenraumgestaltung

Karte des Fördergebietes für Privatmaßnahmen in der Dorferneuerung 

Vorhaben
Gollachostheim 4 eDE

VKZLE 120060

Gemeinde Gollhofen
Landkreis Neustadt a.d. Aisch-Bad Windsheim

Maßstab = 1:2500 Ausdruck: 08.04.2020